



Très belle année 2023 !

Au Pays des Sucs aux bords de Loire,
bien sûr !





Mot de bienvenue

Daniel FAVIER

**Président de la Communauté de
communes des Sucs**



Réalisations et bilan de l'année 2022

Jean-Pierre CHAPUIS

Vice-Président de la Communauté de communes
des Sucs en charge du Tourisme



Réalisations 2022



Les Gorges du Lignon







L'O' des Sucs



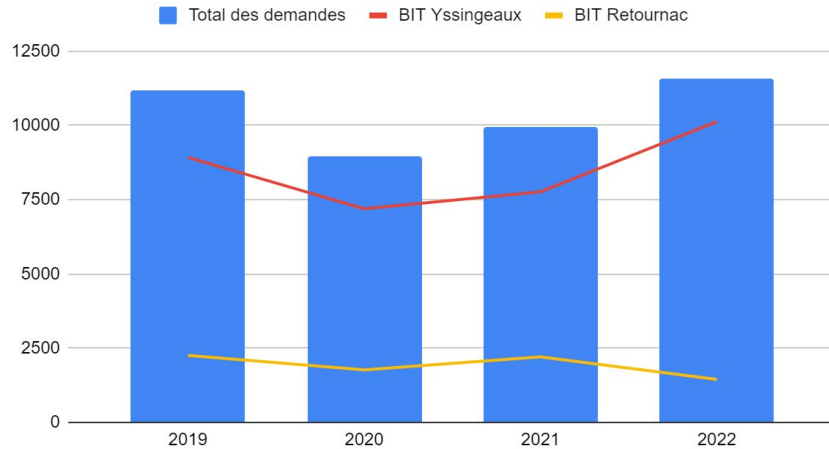




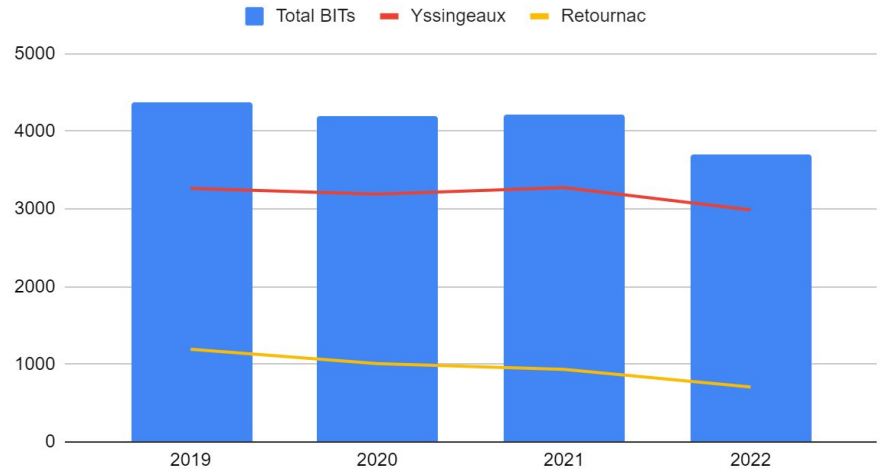
Fréquentation 2022

Fréquentation des BITs

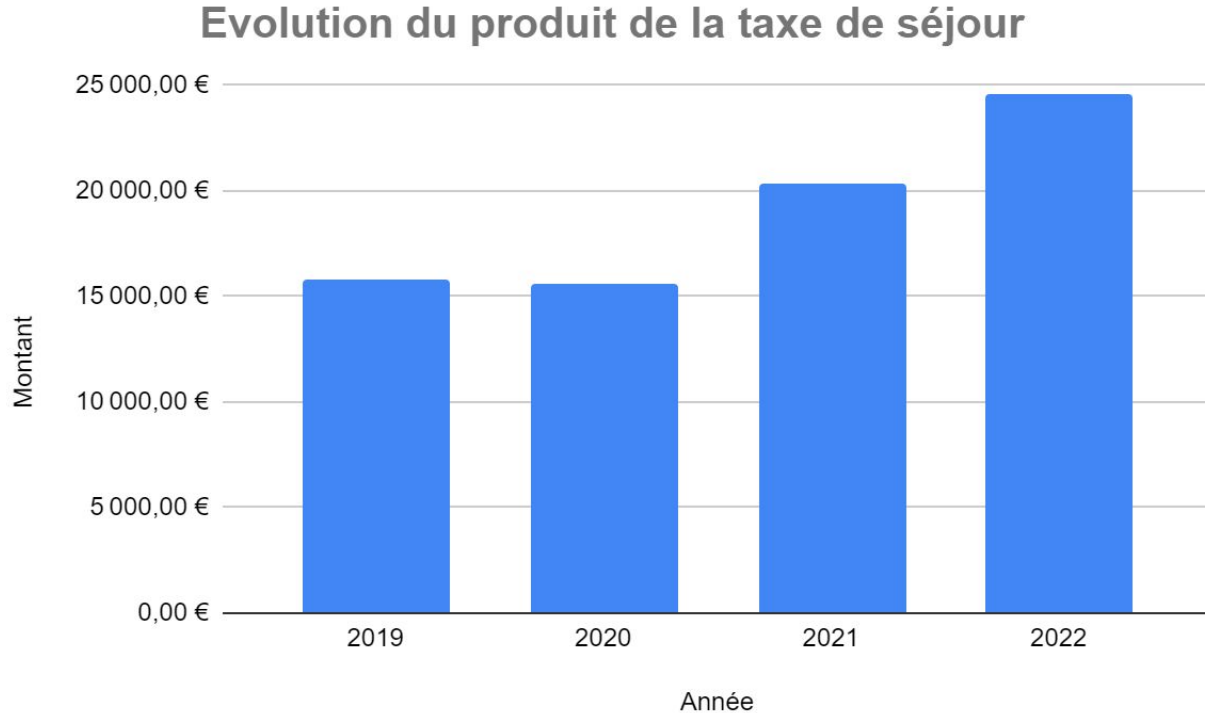
Fréquentation sur toute l'année



Fréquentation juillet - août





Evolution de la taxe de séjour





Fréquentation de la Passerelle des Gorges du Lignon

	Saint-Maurice-de-Lignon	Grazac	Total
Été 2022	27 302	38 572	65 874
Année 2022	71 678	97 757	169 435

Fréquentation de la Via Fluvia

		2019	2020	2021	2022
BESSAMOREL		5 604*	11 265	7 301	10 199
		1 584*	3 187	2 504	1 768

		2019	2020	2021	2022
YSSINGEAUX		9 420	15 896	12 917	14 437
		5 515	5 636	5 419	4 699



Actions 2022

Communication

Edition du magazine Escapades



Le Suc de Saussac

Du haut de ses 1 149 m, le Suc abrite les vestiges d'un bourg fortifié du Moyen Âge. Depuis 1999, ce site fait l'objet de recherches archéologiques. Arrivés au sommet, vous découvrirez un magnifique panorama sur les Sucs et villages environnants.

Ascension: 15 min - 11 km - Dénivellé: + 62 m
 Tour du suc: 35 min - 2,6 km - Dénivellé: + 76 m
 Comment s'y rendre sans risquer de se perdre: 4,9 km au départ d'Ysaingieux - Prendre direction Queyrières, sur quelques kilomètres - À droite, suivre panneau Le Chier/La Chazeil/ Site de Saussac et prendre première route à gauche. Se garer sur le terrain communal. Vous êtes arrivés!



Le Grand Testavoire

Point culminant du massif du Meygal à 1 426 m, ce ôdome de lave compose essentiellement de phonolites offre un magnifique panorama sur le bassin du Puy-en-Velay et le massif du Mézenc.

Ascension: 10 min - 0,6 km - Dénivellé: + 50 m
 Tour du Grand Testavoire: 35 min - 2,4 km - Dénivellé: + 100 m
 Comment s'y rendre sans risquer de se perdre: 14,2 km au départ d'Ysaingieux - Prendre direction Saint-Jouan sur 3 km et suivre les panneaux Massif du Meygal/Mont du Testavoire sur votre droite - Continuer sur la D42, sur 6 km et prendre à droite (DR) direction Zone Nord-Ouest du Meygal/Mt du Testavoire, suivre la route sur 2 km (sans au parking) et vous êtes arrivés!

Valeurs ajoutées, vous êtes nombreux à poster ou partager vos coups de cœur. La sélection est difficile, nous espérons vous présenter de très belles photos publiées. Merci à tous les photographes! Et continuez de partager vos photos sur #Escapades

La Magie... d'un instant, sur insta



Et si, malgré toutes nos belles propositions, vous êtes en panne d'idées...

- Parce que nous sommes d'accord
- Parce que nous sommes SUPERS sympas et on croit tout bon !
- Parce que nous ferons tout pour trouver les réponses à vos questions!
- Parce que nous sommes donner le petit conseil en plus!
- Parce que nous sommes ceux qui vous avez écrits de vous, par où allez!

Alors plus d'inquiétudes, passez nous voir dans l'un de nos bureaux! >>>

La Madeleine

Site volcanique situé à 1 000 m d'altitude, La Madeleine est un site remarquable de son sommet où les sentiers à profonds de très larges panoramas révélateurs de la richesse de ces paysages montagnols.

Ascension: 20 min - 1 km - Dénivellé: + 100 m
 Tour du suc: 35 min - 2 km - Dénivellé: + 74 m
 Comment s'y rendre sans risquer de se perdre: 6,9 km à Raccourac - Prendre direction Beauvais, sur mètres puis à gauche direction Jusiac. Consultez la direction et attendez le feu-vert Le Poste. Vous êtes arrivés!



ESCAPADES

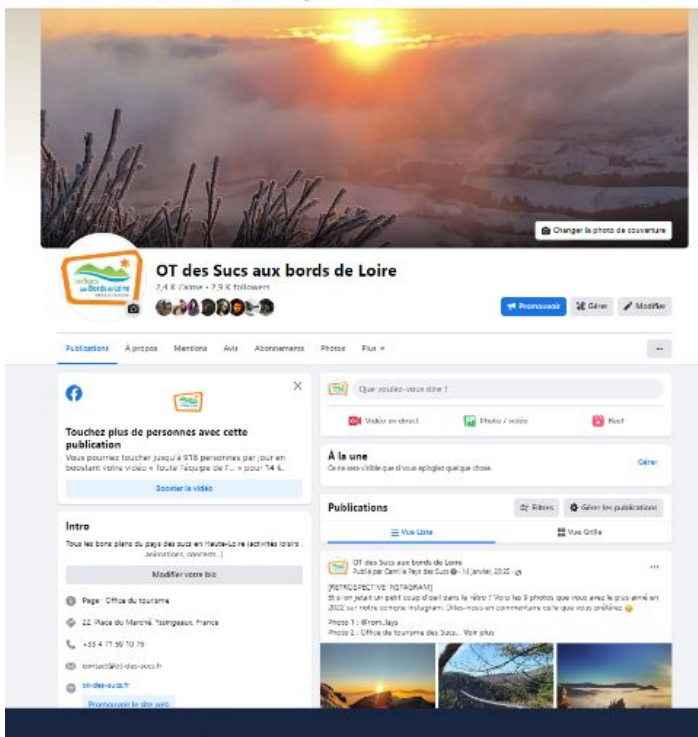
des Sucs aux bords de Loire



Prenez le temps...

Communication

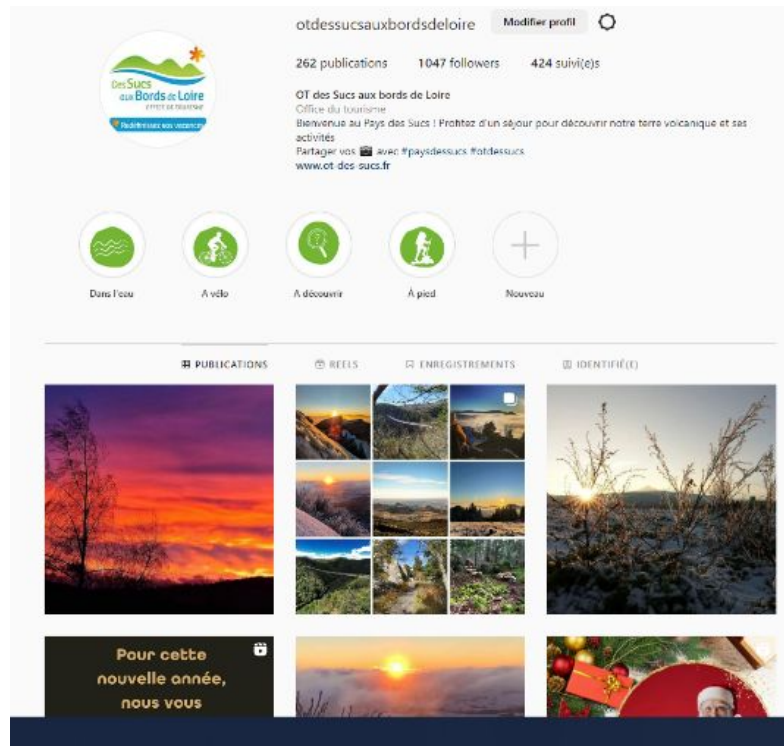
Repositionnement sur Facebook et Instagram



+ 951 abonnées
en un an



+ 297 abonnés en
un an



Communication

Accueil presse Lyon City Crunch sur Retournac



CityCrunch restaurants | bars

On a testé : un week-end dans les Gorges de la Loire en Haute-Loire (43)

20 septembre 2022 | Aucun commentaire | 234 vues | Pierre-Olivier

Alors que l'été touche à sa fin et que les insupportables chaleurs estivales derrière nous, nous nous sommes dit qu'un petit tour en Haute-Loire sera pour une escapade de rentrée. Encore épargné par le tourisme de masse et les hordes d'Instagrammeurs, ce secteur regorge de pépites à découvrir dont les fabuleuses et sauvages Gorges de la Loire.

Allez moi, prenez votre sac à dos et une bonne paire de chaussures, en vous emmènez...

CityCrunch restaurants | bars | culture | activités | b

Il y a 15

Après l'escalade du château, nous avons prévu une visite du **Musée des Manufactures de Denelles** pour être honnête, on s'attendait à un musée un peu poussiéreux, et bien tout l'inverse ! On découvre à travers l'histoire de la dentelle et de la robe de chambre, la richesse et la complexité de ce type d'ouvrage. Les explications sont bien faites et on est assez fasciné par la façon dont les classes ne seraient imaginées par les créateurs pour être ensuite réalisées par les dentellières.

Article

Que faire end ? (20)

The Baba Klub

Lyon CityCrunch
20 septembre 2022

Paysages à couper le souffle, châteaux millénaires, street art, balade en canot, rapaces... On vous raconte notre fantastique week-end dans les Gorges de la Loire, à 1 h 30 en train de Lyon.

LYONCITYCRUNCH.FR
On a testé : un week-end dans les Gorges de la Loire en Haute-Loire (43)

Communication

Accueil presse Télématin sur les Gorges du Lignon - Reportage diffusé le 8 octobre 2022



Lien : <https://mobile.france.tv/france-2/telematin/4146508-emission-du-samedi-8-octobre-2022.html> 2h14m48s à 2h19m34s.

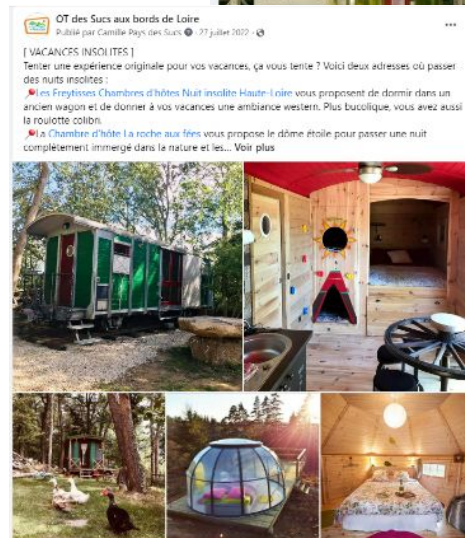
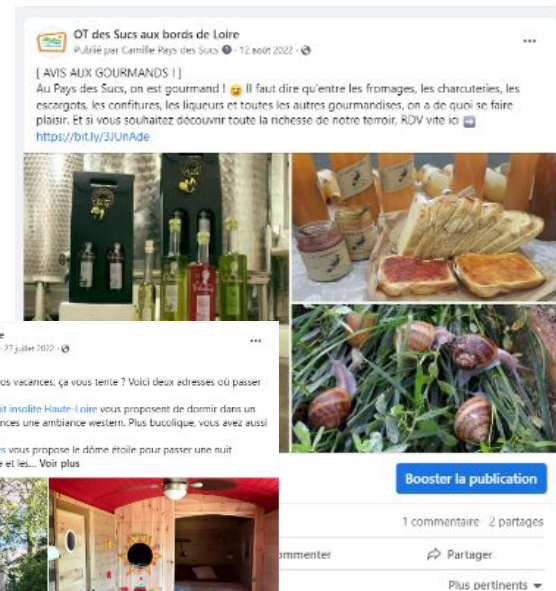
Promotion touristique

Salon du randonneur avec la Via Fluvia du 25 au 27 mars



Actions avec les prestataires

- 62 adhérents en 2022 comme en 2021
- 1 réunion le 31 mai pour les hébergeurs (8 présents)
- 1 réunion le 6 juin pour tous les prestataires (8 présents)
- 1 café-pro le 18 novembre dédié à la taxe de séjour (8 présents)
- Mise en avant sur FB et Instagram





Perspectives 2023

- Communication
 - Refonte du site Internet
 - Refonte de la charte graphique
 - Publication de la nouvelle plaquette VTT
- Actions de promotion
 - Salon du Randonneur du 24 au 26 mars
 - Forum du Tourisme les 31 mars et 1er avril
 - Le Roc d'Azur en partenariat avec le Haut-Lignon et le Mézenc du 5 au 8 octobre
 - Eductour sur le GR40, les 21 et 22 septembre

- Accompagnement des prestataires
 - Ateliers de prise en main de la plateforme Taxe de séjour
 - Eductour
 - Café-pros
- Aménagement des BITs
 - Label accueil vélo
 - Aménagement du mur de l'Agora
- Via Fluvia
 - Fête de la voie verte à Yssingeaux



Très belle année 2023 !

Au Pays des Sucs aux bords de Loire,
bien sûr !

